

ÜBERSICHT M 1:10000

Bebauungsplan Vor dem Bahnhof

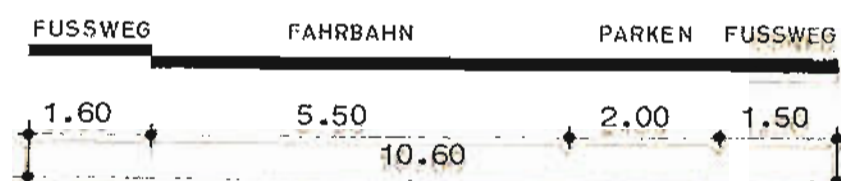


STRASSENQUERPROFILE M. 1 : 100

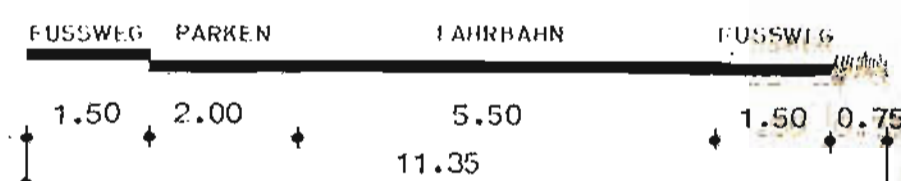
HINDENBURGSTRASSE - SCHNITT A-B
SCHNEFLINGER WEG - SCHNITT E-F



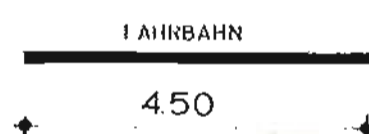
HINDENBURGSTRASSE - SCHNITT C-D



SCHNEFLINGER WEG - SCHNITT G-H



STRASSE (A) UND (B)



- GEPLANTE BEBAUUNG I - II-GESCHOSSIG - SATTELDACH
- VORHANDENE BEBAUUNG II-GESCHOSS - SATTELDACH
- VORHANDENE BEBAUUNG I-GESCHOSS - SATTELDACH

Urschrift

STÄDTEBAULICHER ENTWURFSPLAN ZUM BEBAUUNGSPLAN NR. 1 VOR DEM BAHNHOF ORTSTEIL ZASENBECK DER STADT WITTINGEN LANDKREIS GIFHORN / HAN.


Ausgearbeitet als Bestandteil der Begründung im Auftrage und Einvernehmen mit der Stadt Wittingen.

Braunschweig, im Januar 1980

Öffentlich ausgelegt gemäß § 2 a Abs. 6 BBauG gemeinsam mit dem Bebauungsplan Nr. 1 "Vor dem Bahnhof", Ortsteil Zasenbeck in der Zeit vom 20.12.79 bis 28.01.80

Wittingen, den 24. FEB. 1983

Der Stadtdirektor



KLAUS SCHROEDER ARCHITEKT BRAUNSCHWEIG JASPERALLEE 1b

Stand Juli 1974 GEÄNDERT 18.9.74 GEÄNDERT 02Z.79