


Übersichtsplan Ortschaft Vorhop
Plangeltungsbereich des Bebauungsplanes
Nr. 3 "Springgarren"



PLANUNTERLAGE 1:1000

angefertigt vom Katasteramt Gifhorn

Stand vom: 14.02.95

Az.: A3 - 12 / 95

Kartengrundlage: Liegenschaftskarte

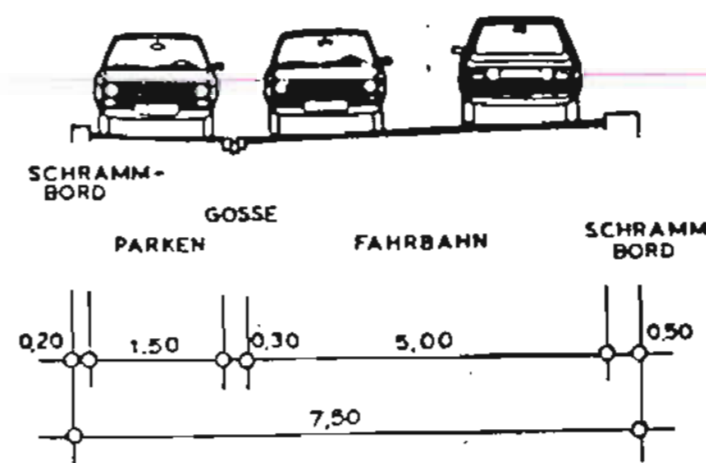
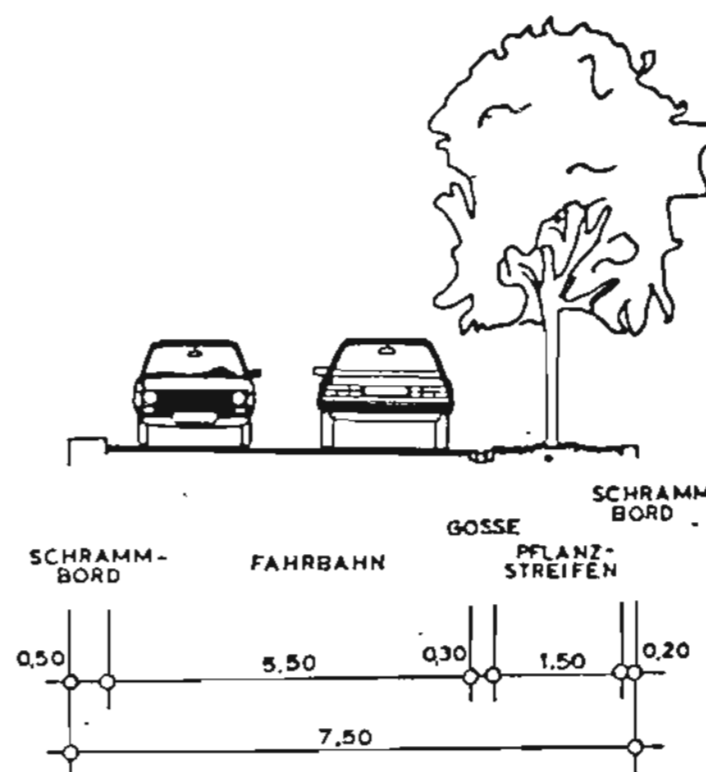
Gemarkung: Vorhop

Flur: 14

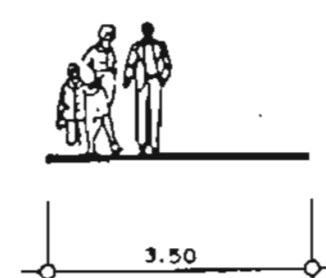
Die Vervielfältigung ist nur für eigene, nichtgewerbliche Zwecke gestattet (§13 Abs. 4 Nds. Vermessungs- und Katastergesetz vom 2. Juli 1985 - Nds. GVBL. S. 187); dazu gehören auch Zwecke der Bauleitplanung.



STRASSENQUERPROFILE M. 1:100



PLANSTRASSEN (A) - (C)



PLANSTRASSE (D)

STÄDTEBAULICHER ENTWURFSPLAN ZUM BEBAUUNGSPLAN NR. 3

SPRINGGARREN

MIT ÖRTLICHER BAUVORSCHRIFT

STADT WITTINGEN
ORTSCHAFT VORHOP
LANDKREIS GIFHORN

