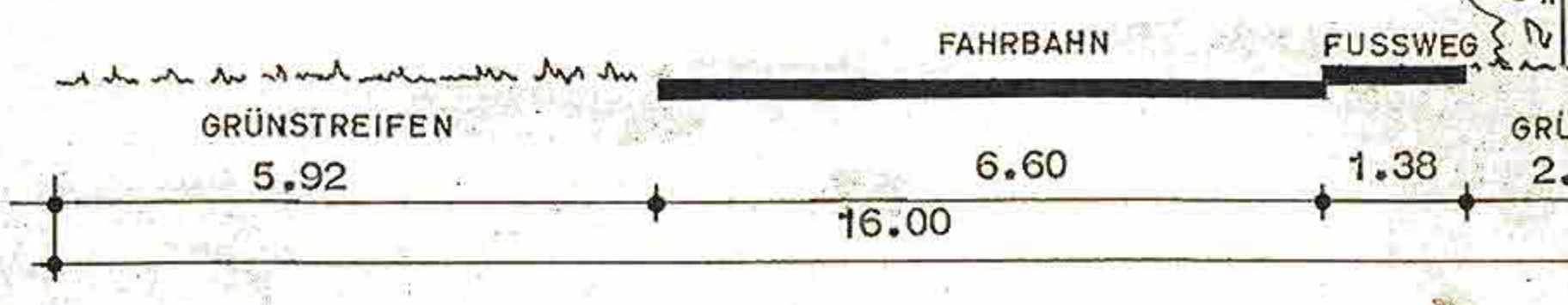
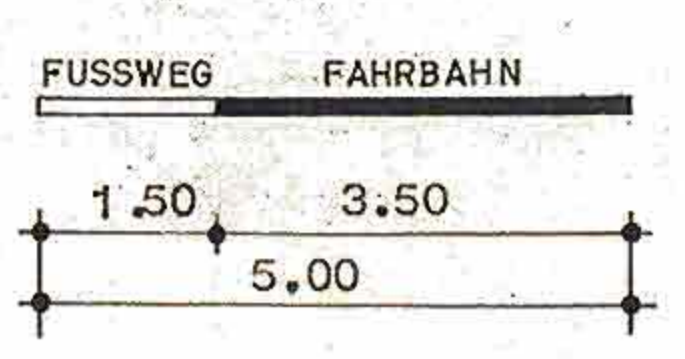


STRASSENQUERPROFILE M. 1 : 100

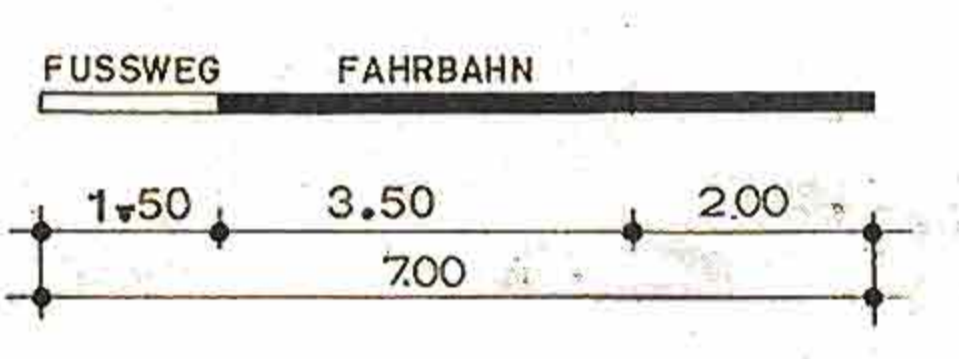
Kreisstrasse 23 -Schnitt A-A



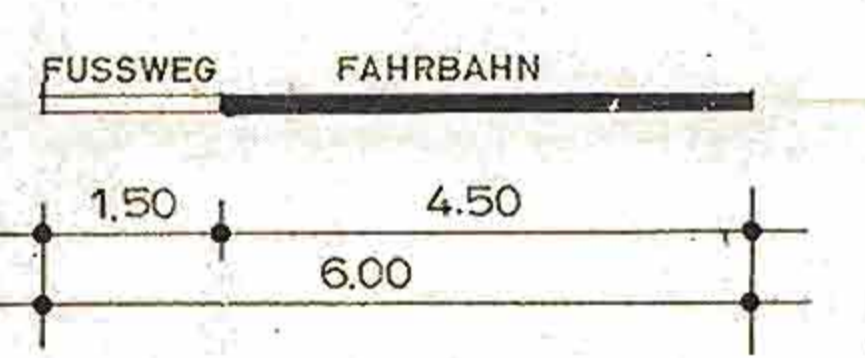
Planstrasse (A) -Schnitt B - B



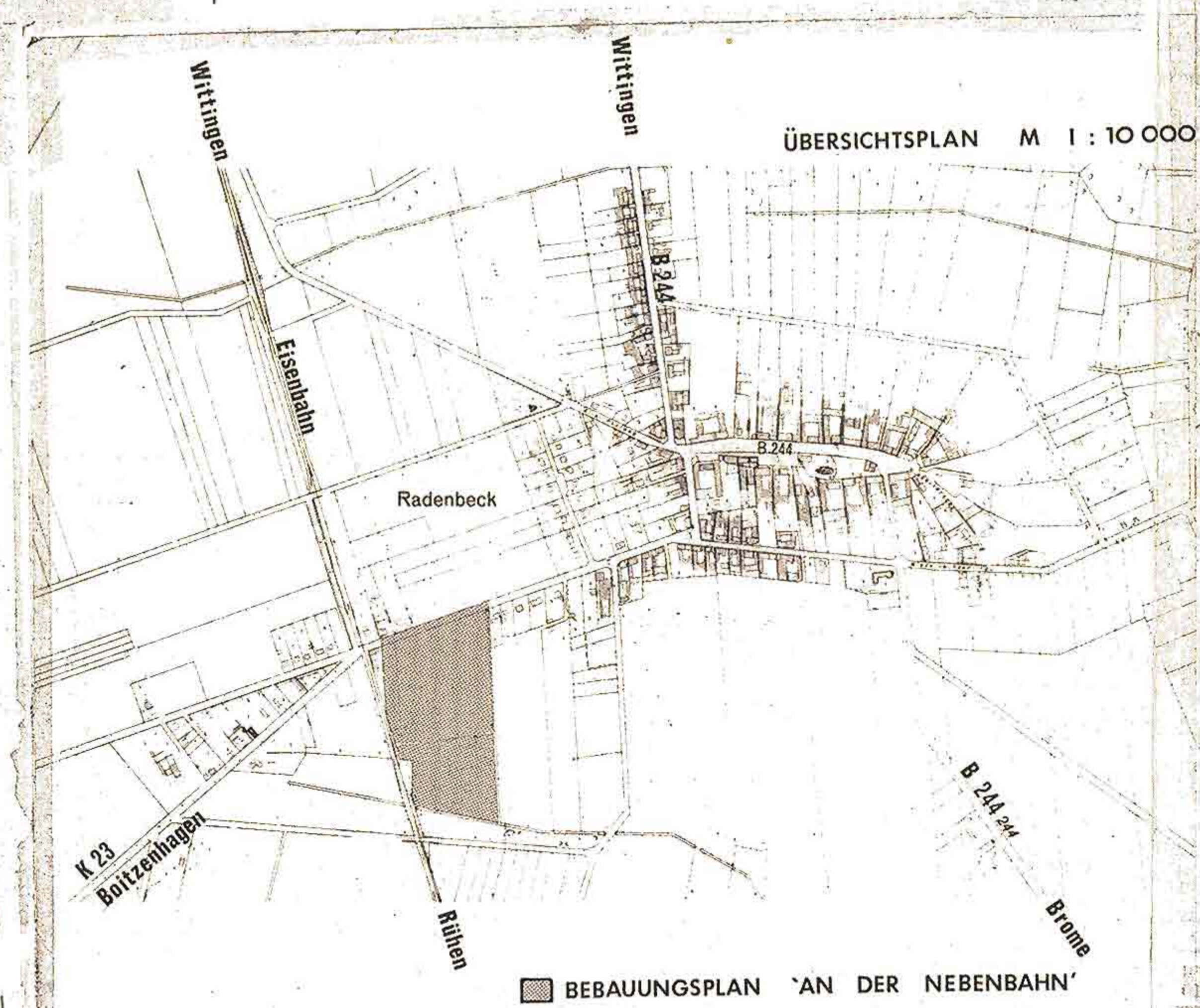
Planstrasse (A) -Schnitt C - C



Planstrasse (B) Schnitt D - D



Geplante Bebauung  
1-geschossig Satteldach



AUSGEARBEITET ALS BESTANDTEIL DER BEGRÜNDUNG IM AUFTRAGE UND EINVERNEHMEN MIT DER STADT WITTINGEN.  
BRAUNSCHWEIG IM JULI 1974

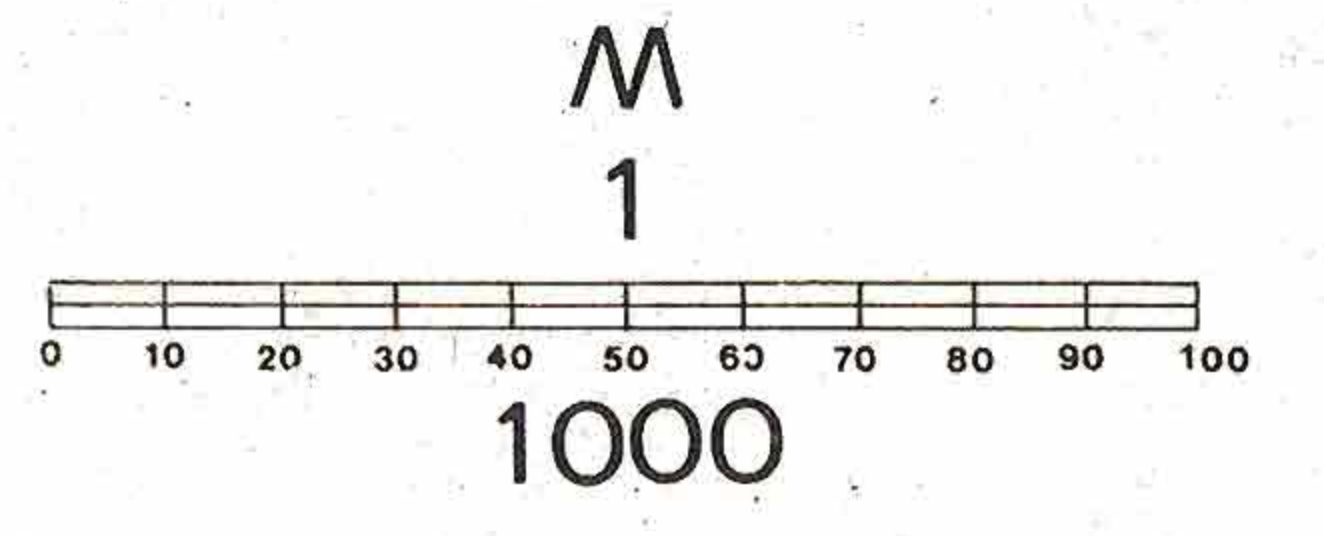
KLAUS SCHROEDER . ARCHITEKT  
BÜRO F. ORTS- U. LANDESPLANUNG  
33 BRAUNSCHWEIG, JASPERALLEE 1b

ÖFFENTLICH AUSGELEGT GEM. § 2 (6) BBauG GEMEINSAM MIT DEM BEBAUUNGSPLAN "AN DER NEBENBAHN" - ORTSTEIL RADENBECK - IN DER ZEIT VOM 9. JUNI 1975 BIS 10. JULI 1975

BR WITTINGEN, DEN 2. DEZ. 1975 DER STADTDIREKTOR



**STÄDTEBAULICHER ENTWURFSPLAN ZUM BEBAUUNGSPLAN NR. 2 AN DER NEBENBAHN ORTSTEIL RADENBECK DER STADT WITTINGEN LANDKREIS GIFHORN / HAN.**



KLAUS SCHROEDER . ARCHITEKT  
BRAUNSCHWEIG . JASPERALLEE 1b