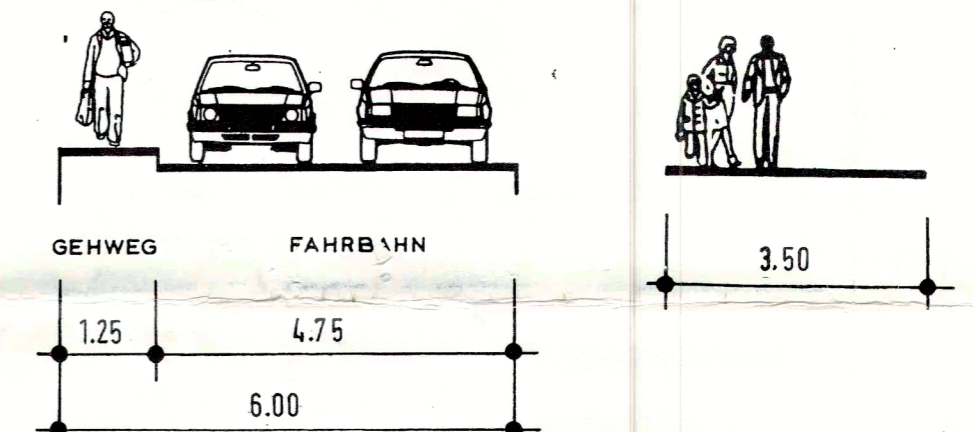
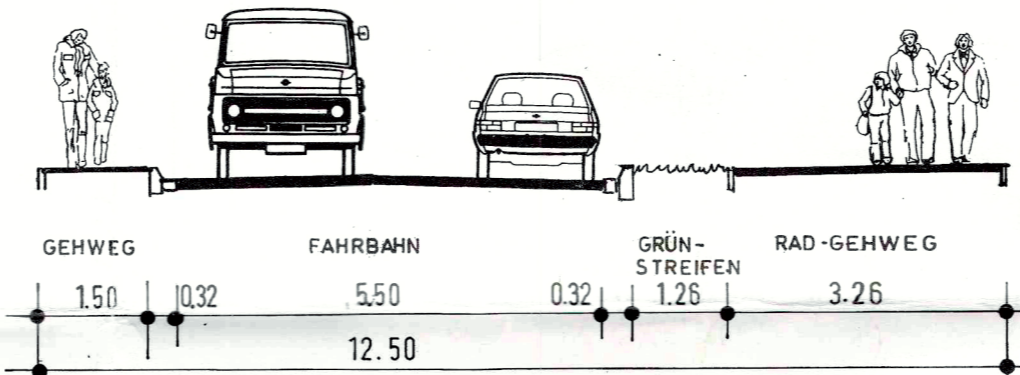


STRASSENQUERPROFILE M. 1:100



SÜDSTRASSE

PLANUNTERLAGE 1: 1000
 angefertigt vom Katasteramt Gifhorn
 Stand vom: 14.09.1999 Az.: L4 - 845/1999
 Kartengrundlage Liegenschaftskarte
 Gemarkung: Wittingen Flur: 1
 Die Vervielfältigung ist nur für eigene, nichtgewerbliche Zwecke gestattet
 (§13 Abs. 4 Nds. Vermessungs- und Katastergesetz vom 2. Juli 1985-Nds. GVBl. S. 1871;
 hierzu gehören auch Zwecke der Bauleitplanung)

PLANSTRASSE (A)

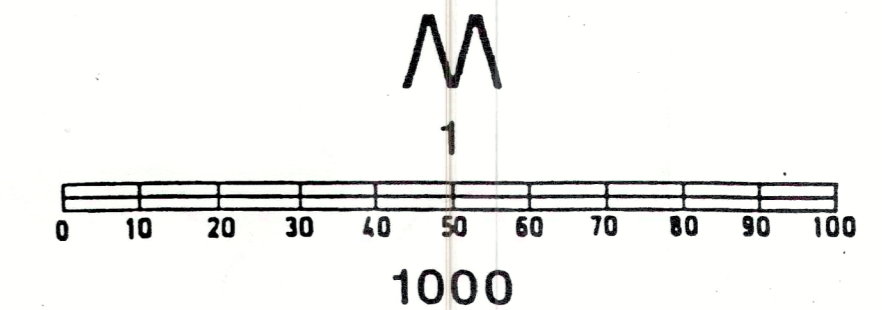
PLANSTRASSE (B)

STÄDTEBAULICHER ENTWURFSPLAN ZUM BEBAUUNGSPLAN NR.9

ASCHHORST

MIT ÖRTLICHEN BAUVORSCHRIFTEN

**STADT WITTINGEN
 ORTSCHAFT WITTINGEN
 LANDKREIS GIFHORN**



BSB PLANUNGSBÜRO KLAUS SCHROEDER ARCHITEKT
 STADTENTWICKLUNG STÄDTEBAU BAULEITPLANUNG
 38100 BRAUNSCHWEIG WILHELMSTRASSE 88 TELEFON 0531/44643

Planungsstand: 20.01.2000/

Planunterlage für die öffentliche Auslegung
 gem. § 3 (2) BauGB in der Zeit
 vom 18.09.2000 - 20.10.2000
 ausgehängt am 11.09.2000
 abgenommen am 14.10.2000

